

NR. 20 / 06.05.2020

ROMANIA  
JUDEȚUL PRAHOVA  
COMUNA STARCHIOJD  
PRIMAR

## PROIECT DE HOTARARE

**privind aprobarea Nomenclatorului stradal al comunei Starchiojd**

**Avand in vedere :**

- Proiectul de hotarare inregistrat sub nr. 20 din 06.05 2020, privind aprobarea Nomenclatorului stradal al comunei Starchiojd;
- Referatul de aprobare al primarului comunei Starchiojd, inregistrat sub nr 2171 din 06.05.202;
- Raportul Compartimentului urbanism, cadastru si agricultura inregistrat sub nr.2172 din 06.05.2020;
- Raportul de avizare al comisiei de specialitate inregistrat sub nr.2173 din 06.05.2020;

**In conformitate cu:**

- art. 8 alin.1 din H.G. nr. 1064 privind aprobarea Normelor Metodologice pentru aplicarea OUG nr. 34/2013, cu modificarile si completarile ulterioare;
- art.5 din Legea cadastrului si publicitatii imobiliare nr. 7/1996, republicata, cu modificarile si completarile ulterioare;
- art. 2, lit. d) ) din O.G. nr. 63/2002 privind atribuirea sau schimbarea de denumiri aprobata prin Legea nr. 48/2003, cu modificarile si completarile ulterioare;
- art. 453 lit. „g” din legea 227/08.09.2015 Codul Fiscal, cu modificarile si completarile ulterioare;
- art. 6, art. 7, art. 8 din Hotararea Guvernului nr. 777/2016 privind structura, organizarea si functionarea Registrului electronic al nomenclaturilor stradale :
- Art. 129, alin. 6, lit.(d), din Ordonanta de Urgenta nr. 57/2019 privind Codul Administrativ, cu modificarile si completarile ulterioare

**În temeiul art. 196 alin (1) lit. d din din Ordonanta de Urgenta a Guvernului nr. 57/2019 privind Codul Administrativ, cu modificarile si completarile ulterioare**

### **Initez urmatorul proiect de hotarare:**


**Art. 1.** Se aproba Nomenclatorul Stradal al comunei Starchiojd, judetul Prahova, cuprinzand satele: Starchiojd, Bradet, Gresia, Zmeuret, Valea Anei, Rotarea, conform anexelor 1-6 parte integranta din prezenta hotarare.

**Art. 2.** Prezenta va fi adusa la indeplinire de primarul comunei Starchiojd prin Compartimentul urbanism, cadastru si agricultura.

**Art. 3.** Prezenta va fi comunicata prin grija secretarului general al comunei Starchiojd .

Initiator – Primar,

Girbea Ahmed Cornel



## REFERAT DE APROBARE

la proiectul de hotarare privind aprobarea Nomenclatorului stradal al comunei Starchiojd, judetul Prahova

Avand in vedere;

- art. 129 alin. 6, lit. d) din O.U.G. 57/2019, privind Codul Administrativ, cu modificarile si completarile ulterioare "atribuie sau schimbă, în condițiile legii, denumiri de străzi, de piețe și de orice alte obiective de interes public local";
- art. 2, lit. d) ) din O.G. nr. 63/2002 privind atribuirea sau schimbarea de denumiri aprobata prin Legea nr. 48/2003, cu modificarile si completarile ulterioare;
- art.5 din Legea cadastrului si publicitatii imobiliare nr. 7/1996, republicata, cu modificarile si completarile ulterioare, potrivit caruia :

*(1) Nomenclatura stradală se aprobă prin hotărâre a consiliului local, se organizează pe fiecare localitate și reprezintă evidența primară unitară care servește la atribuirea denumirii străzii și a numărului administrativ.*

*(2) Registrul electronic național al nomenclaturilor stradale reprezintă sistemul unic de referință la nivel național, în care sunt înscrise nomenclaturile stradale de la nivelul comunelor, orașelor și al municipiilor. Registrul este obligatoriu de utilizat de instituțiile și autoritățile administrației publice centrale și locale în activitatea specifică. Agenția Națională asigură instituțiilor și autorităților publice, precum și notarilor publici accesul liber și gratuit la registru.*

*(3) Autoritățile administrației publice locale au obligația de a furniza și actualiza datele cu privire la nomenclatura stradală proprie din registrul electronic al nomenclaturilor stradale.*

- art. 453 lit. „g” din legea 227/08.09.2015 Codul Fiscal, cu modificarile si completarile ulterioare prevede: „nomenclatura stradala - lista care conține denumirile tuturor strazilor dintr-o unitate administrativ-teritoriala, numerele de identificare a imobilelor pe fiecare strada in parte, precum si titularul dreptului de proprietate al fiecarui imobil; nomenclatura stradala se organizeaza pe fiecare localitate rurala si urbana si reprezinta evidenta primara unitara care serveste la atribuirea adresei domiciliului/resedintei persoanei fizice, a sediului persoanei juridice, precum si a fiecarui imobil, teren si/sau cladire”.

Registrul National al Nomeclaturilor Stradale RENNS se organizeaza potrivit. Art. 6 din H.G. nr. 777/2016, autoritatile administratiei publice avand obligatia ca, ulterior aprobarii nomenclaturii stradale, oprecum si ori de cate ori intervin modificari ale adresei administrative, sa actualizeze elementele specifice nomenclaturii stradale si a le introduce in RENNS, pentru tinere la zi a acestui registru, in conditiile art.5 din Legea cadastrului si publicitatii imobiliare nr. 7/1996, republicata, cu modificarile si completarile ulterioare,.

Inscrierea datelor in RENNS se face de catre persoanele desemnate prin dispozitia primarului, care au ca atributii verificarea, completarea, validarea si actualizarea elementelor de nomenclatura stradala. Orice modificare a datelor inscrise in RENNS se face in baza hotararii autoritatii deliberative a comunei. Persoanele desemnate de catre primar opereaza si actualizeaza in registru orice modificare intervenita printr-o hotarare a autoritatii deliberative asupra situatiei existente in RENNS.

Față de cele prezentate, va propun spre dezbatere și aprobare Proiectul de hotarare privind aprobarea Nomenclatorului stradal al comunei Starchiojd, cuprinzand satele: Starchiojd, Bradet, Gresia, Zmeuret, Valea Anei, Rotarea.


Primar,

GIRBEA AHMED CORNEL



Data 06.05.2020

ROMANIA  
JUDETUL PRAHOVA  
PRIMARIA COMUNEI STARCHIOJD  
Compartimentul Cadastru, Registrul agricol, Urbanism



## RAPORT DE SPECIALITATE

### la proiectul de hotarare privind aprobarea Nomenclatorului stradal al comunei Starchiojd, judetul Prahova

Potrivit prevederilor art. 5, alin. 1 din Legea nr. 7/1996 a cadastrului si publicitatii imobiliare, republicata, cu modificarile si completarile ulterioare, "Nomenclatorul stradal se aproba prin hotararea Consiliului local, se organizeaza si functioneaza pe fiecare localitate si reprezinta evident primara care serveste la atribuirea denumirii strazii si numarului administrativ".

Autoritatile administratiei publice locale au obligatia de a furniza si actualiza datele cu privire la nomenclatura stradala proprie in registrul electronic al nomenclaturilor stradale.

Fiecare imobil situat in intravilanul localitatilor se identifica prin adresa administrativa a acestuia. Pentru imobilele cu cladiri/constructii situate in extravilan adresa administrativa se identifica prin denumirea drumului si numarului administrativ atribuit de autoritatea publica locala competent, care reprezinta pozitia kilometrica fata de originea drumului. Denumirea drumului este alcatuita din categoria si indicativul drumului pe care sunt situate imobilele respective, potrivit prevederilor Hotararii Guvernului nr. 540/2000 privind aprobarea incadrarii in categorii functionale a drumurilor de utilitate private deschise circulatiei publice.

Numarul administrativ se atribuie de catre autoritatea publica locala. Un numar administrativ este intotdeauna compus dintr-un numar, care poate fi suplimentat cu o litera mare de la A la Z. Din cauza riscului de a crea confuzii literele nu vor fi folosite.

Numerele administrative sunt atribuite consecutiv in ordine crescatoare astfel incat numerele impare sunt folosite pe partea stanga a drumului dinspre centrul localitatii, iar numerele pare sunt folosite pe partea dreapta a drumului.


Pentru drumurile care se infunda, atribuirea numerelor administrative trebuie sa inceapa la capatul drumului care este conectat la reseaua stradala.

Avand in vedere cele mentionate, in conformitate cu prevederile art. 5, alin. 1) din Legea nr. 7/1996 a cadastrului si publicitatii imobiliare, art. 453, lit. g) din Legea nr. 277/2015 privind Codul fiscal cu modificarile si completarile ulterioare si ale OUG 57/2019 – CODUL ADMINISTRATIV, propun spre aprobare Consiliului local al comunei Starchiojd, Nomenclatorul stradal cuprinzand satele: Starchiojd, Bradet, Gresia, Zmeuret, Valea Anei, Rotarea.

Intocmit,

Inspector topometrist – Oprea Nicolae  
Referent urbanism – Girbea Luiza Tatiana

**JUDETUL PRAHOVA  
COMUNA STARCHIOJD  
CONSILIUL LOCAL  
COMISIA JURIDICA**



### **RAPORT DE AVIZARE**

La proiectul de hotarare privind aprobarea nomenclatorului stradal al comunei Starchiojd,  
judetul Prahova

Avand in vedere prevederile:

- art. 2, lit. d) ) din O.G. nr. 63/2002 privind atribuirea sau schimbarea de denumiri aprobata prin Legea nr. 48/2003, cu modificarile si completarile ulterioare;
- art.5 din Legea cadastrului si publicitatii imobiliare nr. 7/1996, republicata, cu modificarile si completarile ulterioare; comisia juridica din cadrul Consiliului local al comunei Starchiojd a analizat proiectul de hotarare inregistrat sub nr. do / 06.05 2020 insotit de referatul de aprobare al primarului comunei Starchiojd inregistrat sub nr.2171 din 06.05.2020 in calitatea sa de initiator si Raportul compartimentului de urbanism, cadastru si agricultura inregistrat sub nr.2172 din 06.05.2020.

Examinand proiectul de hotarare comisia de specilitate considera ca aceasta indeplineste prevederile OUG nr. 57/2019 privind Codul Administrativ, cu modificarile si completarile ulterioare fapt pentru care avizeaza **FAVORABIL** .

**Dragomir Mihai**

**Apostol Gheorghe**

**Chesca Constantin**